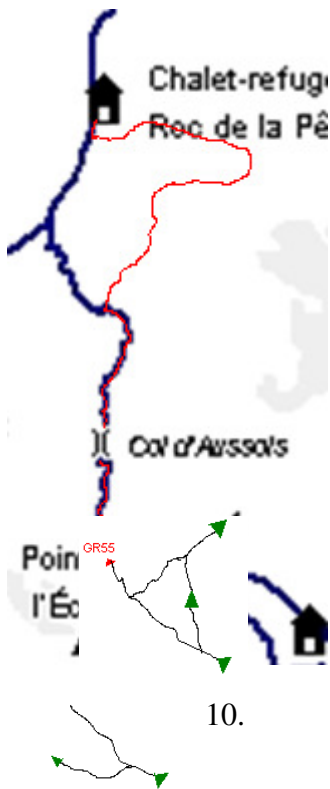




Etappe 4: 6 uur wandelen



1. Van refuge de Fond d'Aussois naar het Noordwesten (**2324m**)
2. Begin van rotspartijen (**2500m**)
3. Col d'Aussois (**2916m**)
4.  Splitsing naar het westen (**2900m**)
 - 4.1. Pointe de l'Observatoire 500m wandelen 100m stijgen (**3019m**)
5. Moeilijk stuk over kiezel (**2800m**)
6. Oversteek van de Rosoire (**2360m**)
7. Splitsing nog niet naar de GR55 maar meer naar het oosten (**2180m**)
8. In het plateau van Ariande (**2412m**)
9. Over kiezel en rotsen rond Point Ariande (**2442m**)
10.  Splitsing naar links volgen. (**2225m**)
11. Kruispunt links naar GR55 (**1908m**)
12. Refuge Roc de la Péche (**1900m**)

<http://www.rocdelapeche.com/>

