





Etappe 1: 6 uur wandelen



1. Parking Méribel Mottaret Tuéda (1700m)
2. Lac de Tuéda (1700m) → 
3. Bos Creux de l'Ourse (1800m)
4. Splitsing naar links (1700m) → 
5. Chalet du fruit (1830m)
6.  Door de Vallon du Fruit (2000m)
7.  Rechts aanhoude naar Refuge dau saut (2130m)
8. Rechttuit over keizel aan splitsing (2440m) rechttuit. (Links is Lac du mont Coua)

9. Langs de gletsjer de Gébroulaz naar Col du soufre (2819m)
10. Opnieuw Kiezels, rechttuit door gaan, aan splitsing (2760m)
(links gaat naar Col du Infernet)
11. Lac Blane (2440m)
12. Refuge de Péclet – Polset (2474m)

<http://www.skitour.fr/refuges/refuge-de-peclet-polset,21.html>

